



## ITINERANDO TOUR AUTO E MOTO

[livigno.eu](http://livigno.eu)



**LIVIGNO**  
feel the alps...

# ITINERANDO TOUR AUTO EMOTO



La posizione peculiare di Livigno offre la possibilità di compiere gite fuori porta in giornata e non solo con l'ausilio di auto e moto, ma grazie ai diversi collegamenti tra l'**ALTA VALTELLINA**, l'**ENGADINA** e l'**ALTO ADIGE**, è possibile usufruire anche dei trasporti pubblici, quali bus e treno. Molteplici **paesi** e **città** da visitare dove poter riscoprire **natura**, **terme**, **chiese**, **musei** e **castelli** ricchi di storia e cultura millenaria, oltre ai **campi da golf** e altre attrattive **da non perdere!**



**LIVIGNO**   
feel the alps...





# Alla scoperta dei dintorni di Livigno




## COME LEGGERE I CONTENUTI:


SULLA MAPPA E NELLE DESCRIZIONI:

**1** = indica la città o l'attrattiva da visitare.

**A** = indica il passo alpino da attraversare.

NELLE DESCRIZIONI:

 = distanza km\*

 = tempo di percorrenza\*

\* La distanza e i tempi di percorrenza sono approssimativi.




## 1 VALDIDENTRO

Alta Valtellina - I • [www.valdidentro.net](http://www.valdidentro.net)

Da visitare le chiese di Ss. Martino e Urbano e di S. Gallo.

 30 km ▶ P.so Foscagno

 0 h 38 min

## 2 BORMIO

Alta Valtellina - I • [www.bormio.eu](http://www.bormio.eu)

Conosciuta non solo per il centro termale ma anche per l'importanza di alcuni edifici storici quali la Chiesetta di S. Vitale in stile romanico e la Chiesa di S. Barbara del 1500.


 40 km ▶ P.so Foscagno

 0 h 50 min

## 3 VALDISOTTO

Alta Valtellina - I • [www.comune.valdisotto.so.it](http://www.comune.valdisotto.so.it)

Valdisotto è la sede dello stabilimento dell'acqua Levissima.

 42 km ▶ P.so Foscagno

 0 h 56 min

## 4 VALFURVA

Alta Valtellina - I • [www.cmav.so.it/valfurva/](http://www.cmav.so.it/valfurva/)

Valle che si apre a oriente della conca di Bormio e si addentra per circa 25 chilometri nel gruppo alpino dell'Ortles-Cevedale.

 40 km ▶ P.so Foscagno

 0 h 55 min

## 5 S. CATERINA VALFURVA

Alta Valtellina - I • [www.santacaterina.it](http://www.santacaterina.it)

Nota come località turistica della Valfurva, oltre ad essere paese nativo della famosa campionessa di sci Deborah Compagnoni e dell'alpinista Marco Confortola.

 50 km ▶ P.so Foscagno

 1 h 05 min

## 6 GROSIO

Valtellina - I • [www.comune.grosio.so.it](http://www.comune.grosio.so.it)

Antico borgo nel quale sono presenti diverse testimonianze artistiche, storiche ed archeologiche tra le più interessanti a livello provinciale.

 64 km ▶ P.so Foscagno

 1 h 17 min

## 7 GROSOTTO

Valtellina - I • [www.comune.grosotto.so.it](http://www.comune.grosotto.so.it)

Importante paese che nell'antichità era diviso in vari Cantoni e che conserva ancora alcuni interessanti esempi di edilizia medievale e abitazioni del '400-'500.


 62 km ▶ P.so Foscagno

 1 h 16 min

**8 TIRANO**Valtellina - I • [www.valtellinaturismo.com](http://www.valtellinaturismo.com)


Antico capoluogo del terziere superiore della Valtellina. Di notevole interesse turistico la gita con il Trenino Rosso del Bernina e la visita al Santuario della Madonna di Tirano.

 50 km ▶ P.so Forcola  
75 km ▶ P.so Foscagno

 1 h 00 min  
1 h 20 min

**9 VILLA DI TIRANO**Valtellina - I • [www.comune.villaditirano.so.it](http://www.comune.villaditirano.so.it)

Da visitare la Collegiata di S. Lorenzo con un quattrocentesco campanile romanico e pregevoli opere d'arte.

 52 km ▶ P.so Forcola  
79 km ▶ P.so Foscagno

 1 h 04 min  
1 h 39 min

**10 TEGLIO**Valtellina - I • [www.teglioturismo.it](http://www.teglioturismo.it)


È il paese natale dei Pizzoccheri, piatto tipico della gastronomia valtellinese.


 60 km ▶ P.so Forcola  
88 km ▶ P.so Foscagno

 1 h 25 min  
1 h 54 min

**11 CAIOLO**Valtellina - I • [www.comune.caiolo.so.it](http://www.comune.caiolo.so.it)


Paese di antiche origini, come dimostrano i ritrovamenti di monete di conio romano e di altri importanti reperti. Qui ha sede l'aviosuperficie Caiolo - Sondrio.

 81 km ▶ P.so Forcola  
108 km ▶ P.so Foscagno

 1 h 43 min  
2 h 12 min

**12 CHIAVENNA**Val Chiavenna - I • [www.valchiavenna.com](http://www.valchiavenna.com)


Oltre al centro storico, che mantiene da secoli il suo aspetto coerente ed inalterato, Chiavenna offre deliziose proposte enogastronomiche e culturali.

 93 km ▶ P.so Forcola  
164 km ▶ P.so Foscagno  
110 km ▶ Tunnel Munt La Schera

 1 h 51 min  
3 h 18 min  
2 h 10 min

**13 ST. MORITZ**Alta Engadina - CH • [www.stmoritz.ch](http://www.stmoritz.ch)

St. Moritz, nel Cantone dei Grigioni, è una delle stazioni di villeggiatura più celebri al mondo. Chic, elegante ed esclusiva, con un'atmosfera ampiamente cosmopolita.


 45 km ▶ P.so Forcola  
62 km ▶ Tunnel Munt La Schera


 0 h 50 min  
1 h 15 min

## 14 PONTRESINA

Alta Engadina - CH • [www.pontresina.ch](http://www.pontresina.ch)

Il paese gode di una vista incomparabile sui Ghiacciai del Bernina. Da visitare il centro città con la caratteristica torre pentagonale e la Chiesa di S. Maria.

 38 km ▶ P.so Forcola  
68 km ▶ Tunnel Munt La Schera

 0 h 45 min  
1 h 22 min

## 15 CAVAGLIA

Alta Engadina - CH • [www.comune.cavaglia.bi.it](http://www.comune.cavaglia.bi.it)

L'altipiano di Cavaglia è particolarmente interessante per le formazioni geologiche del territorio, venutesi a creare durante l'ultima glaciazione. Da visitare le centrali ecocompatibili di Palū e Cavaglia.


 42 km ▶ Tunnel Munt La Schera


 0 h 53 min

## 16 POSCHIAVO

Alta Engadina - CH • [www.valposchiavo.ch](http://www.valposchiavo.ch)

Il paesaggio naturale e culturale della val Poschiavo offre una moltitudine di bellezze incontaminate con interessanti monumenti culturali, chiese e palazzi.

 35 km ▶ P.so Forcola  
92 km ▶ P.so Foscagno


 0 h 40 min  
1 h 50 min

## 17 ZUOZ

Alta Engadina - CH • [www.zuoz.ch](http://www.zuoz.ch)

L'antico borgo nobiliare di Zuoz viene spesso indicato come il paese più bello dell'Engadina, sia dagli amanti della cultura sia dai fanatici dello sport.

 53 km ▶ P.so Forcola  
40 km ▶ Tunnel Munt La Schera


 0 h 40 min  
0 h 50 min

## 18 ZERNEZ

Bassa Engadina - CH • [www.zernez.ch](http://www.zernez.ch)

È la porta d'accesso al Parco Nazionale Svizzero e punto di partenza per scoprire l'angolo di terra compreso tra Svizzera, Italia e Austria.


 28 km ▶ Tunnel Munt La Schera


 0 h 34 min

## 19 GUARDA

Bassa Engadina - CH • [www.guarda.ch](http://www.guarda.ch)

Lontano dai grandi flussi del traffico, il borgo di Guarda viene considerato uno dei villaggi meglio conservati dell'Engadina.

 43 km ▶ Tunnel Munt La Schera

 1 h 00 min



**20 TARASP**Bassa Engadina - CH • [www.tarasp.ch](http://www.tarasp.ch)

Unico paese sul versante destro del fiume Inn nella Bassa Engadina, ai piedi dell'omonimo castello.

 55 km ▶ Tunnel Munt La Schera 1 h 00 min**21 SCUOL**Bassa Engadina - CH • [www.scuol.ch](http://www.scuol.ch)

Nonostante l'affluenza turistica, Scuol ha saputo mantenere i propri valori culturali e una natura ancora intatta, per l'orgoglio degli engadinesi e la gioia dei visitatori.

 54 km ▶ Tunnel Munt La Schera 1 h 05 min**22 NAUDERS**Tirolo - A • [www.nauders.com](http://www.nauders.com)

Importante centro d'artigianato e villeggiatura. Tra le piccole casette del borgo spicca l'omonimo castello.

 80 km ▶ Tunnel Munt La Schera 1 h 24 min**23 SAMNAUN**Bassa Engadina - CH • [www.samnaun.ch](http://www.samnaun.ch)

Oltre alle interessanti possibilità di shopping, il villaggio e la valle di Samnaun vantano una natura incontaminata e un buon comprensorio sciistico.

 96 km ▶ Tunnel Munt La Schera 1 h 50 min**24 SERFAUS**Tirolo - A • [www.serfaus-fiss-ladis.at](http://www.serfaus-fiss-ladis.at)

Noto perché è il più piccolo paese al mondo ad avere una "metropolitana" che dal parcheggio, sito all'entrata del paese, porta i turisti agli impianti di risalita.

 121 km ▶ Tunnel Munt La Schera 1 h 55 min**25 LANDECK**Tirolo - A • [www.tirolwest.at](http://www.tirolwest.at)

Emblema della città è il famoso Castello, sede del moderno museo regionale, corredato da una galleria d'arte e da un ottimo centro congressi.

 115 km ▶ Tunnel Munt La Schera 2 h 15 min



**26 GARMISCH PARTENKIRCHEN**Baviera - D • [www.garmisch-partenkirchen.de](http://www.garmisch-partenkirchen.de)

È la località più nota delle Alpi Bavaresi, oltre ad essere la città natale del compositore Strauss.

 190 km ▶ Tunnel Munt La Schera 3 h 00 min**27 INNSBRUCK**Tirolo - A • [www.innsbruck.info](http://www.innsbruck.info)

Circondata da alte montagne, è una celebre stazione di sport invernali, meta anche di molti turisti italiani.

 181 km ▶ Tunnel Munt La Schera 2 h 40 min**28 FÜSSEN**Baviera - D • [www.tourism-fussen.de](http://www.tourism-fussen.de)

Città più alta in tutta la Baviera, ospita a pochi chilometri, i castelli di Hohenschwangau e Neuschwanstein.

 197 km ▶ Tunnel Munt La Schera 2 h 56 min**29 VADUZ**Principato del Liechtenstein - LI • [www.liechtenstein.li](http://www.liechtenstein.li)


La presenza di un'ottima stazione termale permette un flusso di visitatori in ogni stagione dell'anno. Conta una serie di fornite biblioteche ed una bellissima cattedrale.

 130 km ▶ Tunnel Munt La Schera 1 h 10 min**30 MAIENFELD**Canton Grigioni - CH • [www.maienfeld.ch](http://www.maienfeld.ch)

Rinomata città situata sulle Alpi tra Bad Ragaz e Coira. Da visitare la casa di Heidi in località "Heididorf".

 110 km ▶ Tunnel Munt La Schera 2 h 00 min**31 COIRA**Canton Grigioni - CH • [www.churtourismus.ch](http://www.churtourismus.ch)

È la capitale del Cantone dei Grigioni, oltre ad essere la più antica città della Svizzera.

 117 km ▶ Tunnel Munt La Schera 2 h 30 min**32 DAVOS**Canton Grigioni - CH • [www.davos.ch](http://www.davos.ch)

Il simbolo di Davos è il moderno Centro Congressi che ospita l'annuale Forum Mondiale dell'Economia.

 61 km ▶ Tunnel Munt La Schera 1 h 10 min

**33 MONASTERO**Val Monastero - CH • [www.val-muestair.ch](http://www.val-muestair.ch)


È una delle più splendide valli alpine della Svizzera, con un clima eccezionalmente mite.

 42 km ▶ Tunnel Munt La Schera 0 h 48 min**34 LAUDES**Val Venosta - I • [www.suedtirol-it.com](http://www.suedtirol-it.com)


Trovandosi al di fuori delle più importanti vie di comunicazione, questo paese è particolarmente adatto alle famiglie e a chi predilige la quiete. Da vedere la chiesa di S. Leonardo e la parrocchia di S. Luzius.

 52 km ▶ Tunnel Munt La Schera 1 h 06 min**35 MALLES**Val Venosta - I • [www.suedtirol-it.com](http://www.suedtirol-it.com)


Grazie al suo clima asciutto e mite e alla ricca presenza di monumenti storico - artistici, costituisce un luogo di vacanza per tutta la famiglia.

 54 km ▶ Tunnel Munt La Schera 1 h 09 min**36 CURON**Val Venosta - I • [www.suedtirol-it.com](http://www.suedtirol-it.com)


Particolarmente affascinante è il lago di Resia, dal quale spunta un solitario campanile, avvolto da numerose leggende.

 90 km ▶ Tunnel Munt La Schera 1 h 33 min**37 GLORENZA**Val Venosta - I • [www.ferienregion-obervinschgau.it](http://www.ferienregion-obervinschgau.it)



Le mura, unica fortificazione cittadina intatta in tutto l'Alto Adige, racchiudono un assetto urbano di cui è ben visibile l'origine medievale.

 54 km ▶ Tunnel Munt La Schera 1 h 05 min**38 SLUDERNO**Val Venosta - I • [www.suedtirol-it.com](http://www.suedtirol-it.com)

Cittadina che ospita dal 2005 i giochi medievali, animati da oltre 500 attori provenienti da tutta Europa.

 56 km ▶ Tunnel Munt La Schera 1 h 10 min**39 PRATO ALLO STELVIO**Val Venosta - I • [www.suedtirol-it.com](http://www.suedtirol-it.com)



Il piccolo paesino è circondato dal Parco Nazionale dello Stelvio e da un maestoso scenario montano.

 59 km ▶ Tunnel Munt La Schera 1 h 10 min

**40 CASTELBELLO**

Alto Adige - I • [www.suedtirol-it.com](http://www.suedtirol-it.com)

Il simbolo del comune di Castelbello è il castello che troneggia sul paese situato sopra un enorme blocco di roccia.

 85 km ▶ Tunnel Munt La Schera  1 h 18 min

**41 VAL SENALES**

Alto Adige - I • [www.valsenales.it](http://www.valsenales.it)



Vallata di antiche tradizioni e culture montane, nonché paradiso per gli appassionati di sport.

 102 km ▶ Tunnel Munt La Schera  1 h 57 min

**42 LAGUNDO**

Alto Adige - I • [www.comune.lagundo.bz.it](http://www.comune.lagundo.bz.it)



È situato a fondo valle immerso nel verde e circondato da vigneti e frutteti; merita una visita la nuova Chiesa Parrocchiale.

 106 km ▶ Tunnel Munt La Schera  2 h 00 min

**43 MERANO**

Alto Adige - I • [www.meranodintorni.com](http://www.meranodintorni.com)

Famosa come luogo di cura, per via del clima mite e mediterraneo, delle acque termali e per la qualità dell'aria. Tutt'oggi rinomata stazione turistica, nota anche per la produzione vinicola.

 115 km ▶ Tunnel Munt La Schera  2 h 15 min

**44 TIROLO**

Alto Adige - I • [www.tirolo.com](http://www.tirolo.com)



Questo paese sa offrire ai suoi ospiti il fascino ed il mistero di una storia antica, ma anche la bellezza mozzafiato di straordinari paesaggi.

 112 km ▶ Tunnel Munt La Schera  2 h 09 min

**45 LANA**

Alto Adige - I • [www.tirolo.com](http://www.tirolo.com)



Lana ospita in particolare gli sportivi e gli amanti del golf.

 115 km ▶ Tunnel Munt La Schera  2 h 07 min

**46 BOLZANO**

Alto Adige - I • [www.bolzano-bozen.it](http://www.bolzano-bozen.it)

Rinomata come "Città d'Incontri", di scambi culturali e commerciali, favoriti dalle fiere, dalla nuova università trilingue, da istituti di ricerca economica e tecnologica, dai numerosi teatri, istituzioni culturali e musicali. Una città aperta a tutti, in tutte le stagioni.

 138 km ▶ Tunnel Munt La Schera  2 h 26 min

- A PASSO FOSCAGNO - 2291 m** I  
Apertura Annuale / 24 h  
Valico alpino delle Alpi Retiche occidentali. Mette in comunicazione la valle di Livigno con la Valdidentro e la Valtellina.
- B PASSO DEL GALLO / TUNNEL MUNT LA SCHERA** I/CH  
Apertura Annuale\* / 24 h  
Tunnel: lunghezza 3,3 km; altezza max 3,60 m; larghezza max 2,50 m con pedaggio.
- C PASSO FORCOLA - 2330 m** I/CH  
Apertura Estiva\*  
Valico alpino situato nelle Alpi Retiche occidentali in prossimità del confine italo-svizzero, percorso dalla strada che collega il Comune di Livigno a quello "grigionese" di Poschiavo.
- D PASSO BERNINA - 2330 m** CH  
Apertura Annuale / 24 h  
Per raggiungere questo passo da Livigno è necessario attraversare il passo della Forcola (apertura estiva\*).
- E PASSO FLÜELA - 2383 m** CH  
Apertura Estiva / 24 h  
In sostituzione a questo passo, durante tutto l'anno è possibile utilizzare il Vereina Tunnel (rete ferroviaria con trasporto vetture che percorre il tratto Klosters/Sagliains in 18 minuti).\*
- F PASSO ALBULA - 2312 m** CH  
Apertura Estiva / 24 h  
Valico alpino del Canton Grigione.
- G PASSO JULIER - 2284 m** CH  
Apertura Annuale / 24 h  
Mette in collegamento la valle dell'Hinterrhein e l'Engadina.
- H PASSO MALOIA - 1815 m** CH  
Apertura Annuale / 24 h  
Mette in comunicazione la Valchiavenna/Val Bregaglia con l'Engadina.
- I PASSO SPLUGA - 2115 m** CH  
Apertura Estiva / 24 h  
Mette in comunicazione la valle Spluga con la valle del Reno superiore.



- L PASSO DEL FORNO - 2149 m** CH  
Apertura Annuale / 24 h  
Per raggiungere questo passo da Livigno è necessario attraversare il Passo del Gallo e il Tunnel Munt la Schera\*.
- M PASSO RESIA - 1504 m** I/A  
Apertura Annuale / 24 h  
Valico alpino situato sul confine italo-austriaco a ovest del Brennero, in prossimità della Svizzera.
- N PASSO S. MARIA/UMBRAIL - 2502 m** I/CH  
Apertura Estiva / 24 h  
Valico alpino situato nelle Alpi Retiche occidentali. Esso è il valico carrozzabile più alto della Svizzera.
- O PASSO STELVIO - 2758 m** I  
Apertura Estiva / 24 h  
Valico automobilistico più alto d'Italia e terzo in Europa dopo il Colle della Bonette (2802 m) e il Colle dell'Iseran (2770 m).
- P PASSO GAVIA - 2621 m** I  
Apertura Estiva / 24 h  
Valico alpino delle Alpi Retiche meridionali, che mette in comunicazione la Valfurva e l'alta Valle Camonica, ai confini fra le province di Sondrio e Brescia.
- Q PASSO DEL TONALE - 1883 m** I  
Apertura Annuale / 24 h  
Valico alpino che divide le Alpi dell'Ortles a nord e le Alpi dell'Adamello e della Presanella a sud.
- R PASSO MORTIROLO - 1851 m** I  
Apertura Estiva / 24 h  
Valico alpino che mette in comunicazione l'alta Valtellina con l'alta Val Camonica, attraverso la Valle del Mortirolo.
- S PASSO APRICA - 1176 m** I  
Apertura Annuale / 24 h  
Valico alpino che mette in comunicazione la Valtellina con la Val Camonica ed è il confine amministrativo tra le provincia di Brescia e la provincia di Sondrio.

\* Orari di apertura soggetti a variazione. Per maggiori informazioni:  
APT Livigno - tel. +39 0342 052200 oppure sul sito [livigno.eu](http://livigno.eu)

# Come raggiungere Livigno



**TUNNEL MUNT LA SCHERA**  
Aperto 24h  
Info: [tunnel.livigno.eu](http://tunnel.livigno.eu)

## INFO UTILI

### > VIABILITÀ E TRANSITABILITÀ PASSI

APT Livigno, Ufficio Informazioni - tel. +39 0342 052200

Per l'Italia: CCISS - Viaggiare informati - tel. 1518 (24h)

Per l'Austria, la Germania e la Svizzera: ACI - tel. +39 06 491115

### > CATENE A BORDO

Si ricorda che dalla metà del mese di ottobre sino alla fine del mese di aprile vige l'obbligo di catene a bordo per il transito sui passi alpini.

### > DOCUMENTI

Per viaggiare in territorio svizzero è necessario avere con sé un documento valido per l'espatrio.

## COLLEGAMENTI DA E PER LIVIGNO



> Livigno/Zernez (annuale)

[www.silvestribus.it](http://www.silvestribus.it)

[www.rail.ch](http://www.rail.ch)

> Livigno/Pontresina (estivo)

[www.silvestribus.it](http://www.silvestribus.it)

[www.rail.ch](http://www.rail.ch)



> Tirano (I)

[www.ferroviedellostato.it](http://www.ferroviedellostato.it)

> Zernez (CH)

[www.rail.ch](http://www.rail.ch)



> Milano/Bergamo Orio al Serio 196 km

> Milano Linate 222 km

> Milano Malpensa 250 km

> Bolzano 136 km

> Innsbruck 180 km

> Friedrichshafen 211 km

> Zurigo 218 km

> Verona 288 km

> Monaco 309 km



Collegamenti da e per gli aeroporti di Milano/Bergamo Orio al Serio e Milano Malpensa durante la stagione invernale.

MTBUS +



[www.mtbus.it](http://www.mtbus.it)


# Natura



Livigno è immersa nel cuore  
incontaminato delle Alpi.

Le gite fuori-porta dedicate alla natura  
offrono fantastici scenari: dalle riserve  
ai parchi naturali, dai giardini botanici  
ai ghiacciai!

Lasciatevi incantare dal fascino dei  
nostri paesaggi... e non dimenticate di  
portare con voi la macchina fotografica!





## 2 GIARDINO BOTANICO ALPINO REZIA

via Sertorelli - Bormio (SO) - I • [www.stelviopark.it](http://www.stelviopark.it)

Raccolta di specie floristiche del Parco Nazionale dello Stelvio.

 40 km ▶ P.so Foscagno

 1 h 00 min

## 3 RISERVA NATURALE DEL PALUACCIO DI OGA

via Roma, 1 - Bormio (SO) - I

Conserva una molteplicità di ambienti di notevole interesse naturalistico.

 37 km ▶ P.so Foscagno

 0 h 45 min

## 4 STRADA MILITARE DELL'ABLES

Valfurva - Loc. Teregua (SO) - I

Strada militare utilizzata in passato per collegare il fondovalle alle baite in quota.

 45 km ▶ P.so Foscagno

 1 h 10 min

## 6 INCISIONI RUPESTRI RUPE MAGNA

via S. Faustino - Grosio (SO) - I

In un contesto naturalistico di grande suggestione si possono ammirare la Rupe Magna, una grande roccia che reca oltre 5000 incisioni, e le imponenti vestigia di due castelli medievali.

 40 km ▶ P.so Foscagno


 1 h 20 min

## 9 RISERVA NATURALE PIAN DI GEMBRO

Villa di Tirano / Aprica / Trivigno (SO) - I

La torbiera alpina di Pian di Gembro è una Riserva Parziale Botanica. Per facilitare la conoscenza dell'ambiente della torbiera, all'interno della riserva è stata ideata un'aula didattica, presso la quale sono stati riprodotti diversi aspetti di questo ambiente.

 50 km ▶ P.so Forcola  
77 km ▶ P.so Foscagno


 1 h 00 min  
1 h 45 min

## 15 GIARDINO DEI GHIACCIAI DI CAVAGLIA

Poschiavo / Cavaglia - CH • [www.ghiacciai.info](http://www.ghiacciai.info)

Il giardino è valorizzato da una tipica vegetazione alpina, accentuata dalla presenza di un biotopo sviluppatosi dopo il ritiro del ghiacciaio circa 10.000 anni fa.

 42 km ▶ P.so Forcola  
105 km ▶ P.so Foscagno

 0 h 52 min  
2 h 05 min

## 27 ALPENZOO

Weierburggasse, 37 - Innsbruck - Tirolo - A • [www.alpenzoo.at](http://www.alpenzoo.at)

È lo zoo più alto di tutta l'Europa con 2000 animali e più di 150 specie.

 181 km ▶ Tunnel Munt La Schera

 2 h 40 min

33

**PARCO NATURALE BIOSFERA VAL MÜSTAIR**Tschierv - Val Müstair • [www.biosfera.ch](http://www.biosfera.ch)

Ha ottenuto il riconoscimento UNESCO di "Riserva Naturale" per la conservazione e il miglioramento dell'ambiente naturale e dell'ecosistema unico dell'intera valle.

 42 km ▶ Tunnel Munt La Schera

 0 h 50 min

35

**TORRE FRÖHLICH**

Malles (BZ) - I

È quanto rimane di un castello medievale, le cui mura sorgevano intorno in forma quadrata. Ancora oggi si possono ammirare pochi ruderi. Utilizzata inizialmente quale sede dei Vescovi di Coira, passò più tardi alla famiglia Fröhlich, della quale ancora oggi porta il nome.

 55 km ▶ Tunnel Munt La Schera

 1 h 10 min

36

**CAMPANILE DI CURON VECCHIA**

Curon (BZ) - I

Il campanile che si erge dalle acque del lago di Resia è ciò che resta della vecchia cittadina di Curon, che nel 1950 dovette abbandonare le proprie abitazioni per la costruzione del nuovo bacino idroelettrico.

 70 km ▶ Tunnel Munt La Schera


 1 h 30 min

40

**ARCHEOPARC - IL MONDO DI ÖTZI**via Madonna, 163 - Val Senales (BZ) - I • [www.archeoparc.it](http://www.archeoparc.it)

Area archeologica e museo interattivo che ricostruisce l'habitat di Ötzi, l'uomo preistorico ritrovato nella Val Senales.

 105 km ▶ Tunnel Munt La Schera

 2 h 00 min

44

**GIARDINO LABIRINTO KRÄNZEL**via Palade, 1 - Lana, fraz. Cermes (BZ) - I • [www.labyrinth.bz](http://www.labyrinth.bz)

Giardino labirinto che si distingue per la presenza di vere e proprie opere d'arte.

 115 km ▶ Tunnel Munt La Schera

 2 h 10 min


D

**GHIACCIAIO DEL MORTERASCH**

Passo Bernina - CH

L'escursione dalla stazione di Morteratsch si svolge con un breve percorso che conduce, attraverso millenni di storia della Terra, all'omonimo ghiacciaio.

 35 km ▶ P.so Forcola

 0 h 40 min

**F****ALBULA****Passo Albula - CH** • [www.rhb.ch](http://www.rhb.ch)

Percorso didattico per scoprire la storia e il tracciato della ferrovia a forma di montagne russe.



45 km ▶ P.so Forcola  
61 km ▶ Tunnel Munt La Schera



0 h 50 min  
1 h 10 min

**H****MARMITTE DEI GIGANTI****Passo Maloia - CH**

Le marmitte dei giganti, chiamate così per la loro dimensione e forma, sono dei fori cilindrici circolari od ellittici scavati verticalmente nella roccia viva.



60 km ▶ P.so Forcola  
78 km ▶ Tunnel Munt La Schera



1 h 10 min  
1 h 25 min

**N****STRADA DELLO STELVIO E GHIACCIAIO****Passo Stelvio - I**

Il Passo dello Stelvio è il valico automobilistico più alto d'Italia. È un importante collegamento estivo con il Tirolo oltre ad essere ambita meta di ciclisti e motociclisti. Durante la stagione estiva è possibile trovare gli impianti sciistici aperti.



56 km ▶ P.so Foscagno



1 h 10 min





# Wellness



Aquagranda, il centro benessere integrato più grande d'Europa, oggi rappresenta un ottimo completamento dell'offerta di Livigno. Preparatevi a vivere un'esperienza unica tra i mondi: Acqua, Fitness, Wellness e Beauty e... se non vi basta a pochi chilometri da Livigno troverete altre innumerevoli proposte!





## 1 BAGNI DI BORMIO SPA RESORT

via Bagni Nuovi, 7 - Valdidentro, loc. Molina (SO) - I  
• [www.bagnidibormio.it](http://www.bagnidibormio.it)

 38 km ▶ P.so Foscagno

 0 h 50 min

## 2 BORMIO TERME

via Stelvio, 14 - Bormio (SO) - I • [www.bormioterme.it](http://www.bormioterme.it)


 40 km ▶ P.so Foscagno

 1 h 00 min

## 14 BELLAVITA ERLEBNISBAD & SPA

via Maistra, 178 - Pontresina - CH • [www.pontresina-bellavita.ch](http://www.pontresina-bellavita.ch)

 40 km ▶ P.so Forcola  
65 km ▶ Tunnel Munt La Schera

 0 h 40 min  
1 h 30 min

## 18 CENTER DA SPORT

Urtatsch, 147 - Zernez - CH • [www.familienbad.ch](http://www.familienbad.ch)

 30 km ▶ Tunnel Munt La Schera

 0 h 40 min

## 21 ENGADIN BAD SCUOL

Postfach, 57 - Scuol - CH • [www.scuol.ch](http://www.scuol.ch)

 56 km ▶ Tunnel Munt La Schera

 1 h 20 min

## 42 TERME DI MERANO

piazza Terme, 9 - Merano (BZ) - I • [www.termemerano.it](http://www.termemerano.it)

 114 km ▶ Tunnel Munt La Schera

 2 h 00 min

**AQUAGRANDA**  
livigno wellness park

A LIVIGNO  
IL CENTRO BENESSERE INTEGRATO  
PIÙ GRANDE D'EUROPA

via Rasia - 23030 Livigno (SO) - I  
tel. +39 0342 970154 - fax +39 0342 970386

[info@aquagrandalivigno.com](mailto:info@aquagrandalivigno.com)  
[www.aquagrandalivigno.com](http://www.aquagrandalivigno.com)

# Chiese



Livigno è un Comune che vanta ben 9 Chiese. La prima risale circa al 1300 ed è quella di Santa Maria Nascente, attuale parrocchia del Piccolo Tibet.

Se siete appassionati di turismo religioso nei dintorni di Livigno scoprirete diversi luoghi e culti ricchi di storia.




1

**CHIESA DI S. GALLO**

via S. Gallo - Premadio (SO) - I

Nel XIV sec. qui venivano bruciate le persone accusate di stregoneria.

 31 km ▶ P.so Foscagno 0 h 40 min

1

**CHIESA DEI SS. MARTINO E URBANO**

via S. Martino - Pedenosso (SO) - I

Eccellenza tra le chiese del Bormiese, risale al XIV.

 34 km ▶ P.so Foscagno 0 h 35 min

2

**CHIESA DEI SS. GERVASIO E PROTASIO**

piazza del Kuerc - Bormio (SO) - I

Di origine medievale si affaccia sulla singolare piazza del Kuerc.

 40 km ▶ P.so Foscagno 1 h 00 min

3

**CHIESA DI S. BARTOLOMEO DE CASTELAZ**

Valdisotto, loc. S. Bartolomeo (SO) - I

Unico edificio rimasto a S. Antonio Morignone, paese cancellato dalla frana del 1987.


 48 km ▶ P.so Foscagno 1 h 05 min

8

**BASILICA DELLA MADONNA DI TIRANO**

piazza della Basilica, 1 - Tirano (SO) - I

Fu eretta nel punto dove apparve la Madonna nel 1504.


 50 km ▶ P.so Forcola  
75 km ▶ P.so Foscagno 1 h 00 min  
1 h 45 min

33

**MONASTERO DI S. GIOVANNI**

Müstair - CH

Antica abbazia benedettina con famosi affreschi carolingi.


 42 km ▶ Tunnel Munt La Schera 0 h 50 min

35

**CHIESA DI S. BENEDETTO**

Malles (BZ) - I

È tra le chiese più antiche del Tirolo, che conserva eccellenti dipinti e affreschi.


 55 km ▶ Tunnel Munt La Schera 1 h 10 min

37

**CHIESA DI S. GIACOMO**

Glorenza (BZ) - I

Reduce da ben due incendi, contiene ancora oggi alcuni dipinti originali.


 53 km ▶ Tunnel Munt La Schera 1 h 05 min

41

**NUOVA CHIESA PARROCCHIALE**

Lagundo - I

È una tra le chiese moderne più belle dell'arco alpino.

 106 km ▶ Tunnel Munt La Schera 2 h 00 min



# Musei



Livigno è ricca di storia e cultura: vi suggeriamo una visita alla Biblioteca Civica dove si può consultare anche il dizionario etimologico-etnografico dei dialetti di Livigno e Trepalle. Lo stesso territorio della Valtellina e dintorni, è ricco di numerosi musei, a testimonianza delle profonde radici della tradizione alpina.





## 2 MUSEO CIVICO DI BORMIO

via Buon Consiglio, 25 - Bormio (SO) - I • [www.altavaltellinacultura.com](http://www.altavaltellinacultura.com)  
Museo allestito nelle diverse sale del Palazzo De Simoni dove è possibile trovare importanti opere d'arte e oggetti della cultura locale.

 40 km ▶ P.so Foscagno

 1 h 00 min

## 2 MUSEO MINERALOGICO E NATURALISTICO

via Ortigara, 2 - Bormio (SO) - I • [www.altavaltellinacultura.com](http://www.altavaltellinacultura.com)  
L'esposizione consiste in una collezione di mineralogia rappresentata da cristalli raccolti in Valtellina. Oltre alla sezione geologica è possibile visitare anche quella naturalistica.

 40 km ▶ P.so Foscagno

 1 h 00 min

## 4 MUSEO VALLIVO DELLA VALFURVA

piazza Forba, 1 - Valfurva (SO) - I • [www.altavaltellinacultura.com](http://www.altavaltellinacultura.com)  
Il museo ospita una raccolta di arredi, attrezzi agricoli e dei mestieri tradizionali, oggetti religiosi e costumi di un tempo, che documentano la storia e le tradizioni della civiltà contadina della valle.

 45 km ▶ P.so Foscagno

 1 h 10 min

## 5 BAITA DEL PARCO NAZIONALE DELLO STELVIO

piazza Forba, 4 - Valfurva (SO) - I  
Laboratori didattici, visite guidate e attività di educazione ambientale per una maggior consapevolezza del valore del patrimonio naturale proposto nelle sale della Baita.

 50 km ▶ P.so Foscagno

 1 h 05 min

## 6 MUSEO CIVICO VILLA VISCONTI VENOSTA

via Visconti Venosta, 2 - Grosio (SO) - I  
Il museo conserva gli arredi d'epoca, una sala con mobili rinascimentali e una raccolta di ceramiche di ritratti.


 60 km ▶ P.so Foscagno

 1 h 20 min

## 8 CASA - MUSEO D'ORO LAMBERTENGI

via Ligari, 7 - Tirano (SO) - I  
La casa-museo, ricca di arredi e di collezioni artistiche che negli anni la famiglia Lambertenghi ha raccolto, si offre alla visione dei visitatori con i suoi suggestivi ambienti.

 50 km ▶ P.so Forcola  
75 km ▶ P.so Foscagno

 1 h 00 min  
1 h 45 min

8

**MUSEO ETNOGRAFICO TIRANESE**

piazza Basilica, 30 - Madonna di Tirano (SO) - I • [www.museotirano.provincia.so.it](http://www.museotirano.provincia.so.it)  
 Il museo è stato realizzato nel 1973 con lo scopo di documentare e studiare la civiltà contadina e montanara valtellinese.



50 km ▶ P.so Forcola  
 75 km ▶ P.so Foscagno



1 h 00 min  
 1 h 45 min

9

**MUSEO DEL VINO - Casa Vinicola Tona 1892**

via Brebbia, 7 - Villa di Tirano (SO) - I • [www.hostariatona.it](http://www.hostariatona.it)

La visita al museo ha il fascino di far ripercorrere nell'arco di mezz'ora oltre 110 anni della storia del vino.



50 km ▶ P.so Forcola  
 77 km ▶ P.so Foscagno



1 h 00 min  
 1 h 45 min

13

**ENGADINER MUSEUM**

via dal Bagn, 39 - St. Moritz - CH

Il museo si trova in una casa costruita nel 1905 in tipico stile grigionese e fornisce una panoramica completa della vita che si conduceva in Engadina. Il pezzo espositivo più antico è l'impianto della sorgente termale di St. Moritz, risalente all'età del bronzo.



45 km ▶ P.so Forcola  
 61 km ▶ Tunnel Munt La Schera



0 h 50 min  
 1 h 10 min

13

**SEGANTINI MUSEUM**

via Somplaz, 30 - St. Moritz - CH • [www.segantini-museum.ch](http://www.segantini-museum.ch)

Mostra d'arte del famoso pittore Giovanni Segantini.



45 km ▶ P.so Forcola  
 61 km ▶ Tunnel Munt La Schera



0 h 50 min  
 1 h 10 min

16

**MUSEO ETNOLOGICO NEL PALAZZO DE BASSUS-MENGOTTI**

via da Spultri - Poschiavo - CH

Museo poschiavino realizzato per far conoscere le antiche tradizioni della vita rurale della Valposchiavo.



40 km ▶ P.so Forcola  
 92 km ▶ P.so Foscagno



0 h 40 min  
 2 h 00 min

16

**MUSEO D'ARTE - CASA CONSOLE**

via da Mez, 32 - Poschiavo - CH

L'edificio, dagli eleganti tratti ottocenteschi, è stato voluto dal Console Semadeni. Da qualche anno è sede di una collezione di dipinti romantici tedeschi e svizzeri.



40 km ▶ P.so Forcola  
 92 km ▶ P.so Foscagno




0 h 40 min  
 2 h 00 min

## 18 CASA DEL PARCO NAZIONALE SVIZZERO

Zernez - CH • [www.nationalpark.ch](http://www.nationalpark.ch)

Esposizione interattiva sulla fauna e sulla flora del Parco Nazionale Svizzero.

 28 km ▶ Tunnel Munt La Schera

 0 h 35 min

## 27 SWAROVSKI KRISTALLWELTEN

Kristallweltenstrasse, 1 - Wattens, Tirolo - A • [www.swarovski.com/kristallwelten](http://www.swarovski.com/kristallwelten)

Da visitare le Camere delle Meraviglie per scoprire il mondo delle preziose cristallerie Swarovski.

 181 km ▶ Tunnel Munt La Schera

 2 h 40 min

## 34 MUSEO FOLCLORISTICO

Malles, fraz. Laudes (BZ) - I

Nel museo folcloristico di Laudes si possono ammirare oggetti ed attrezzi d'uso quotidiano appartenenti alla cultura contadina della Val Venosta.


 52 km ▶ Tunnel Munt La Schera


 1 h 05 min

## 38 CASA DELLA NATURA "AQUAPRAD"

via Croce, 4c - Prato allo Stelvio (BZ) - I

Spettacolari acquari presentano l'affascinante mondo dei pesci d'acqua dolce appartenenti ai diversi ambienti acquatici della Provincia di Bolzano.

 60 km ▶ Tunnel Munt La Schera

 1 h 10 min

## 42 MUSEO CIVICO DI MERANO

via delle Corse, 42a - Merano (BZ) - I

Il Museo propone opere d'arte e oggetti curiosi legati alla storia della città di Merano.

 114 km ▶ Tunnel Munt La Schera

 2 h 00 min

## 42 MUSEO DELLA DONNA "EVELYN ORTNER"

via Portici, 68 - Merano (BZ) - I • [www.museia.org](http://www.museia.org)

Esposizione permanente dove vengono documentati due secoli di storia culturale del mondo femminile.

 114 km ▶ Tunnel Munt La Schera

 2 h 00 min

## 45 MUSEO ARCHEOLOGICO DELL'ALTO ADIGE

via Museo, 43 - Bolzano (BZ) - I • [www.iceman.it](http://www.iceman.it)

Il museo documenta la storia dell'Alto Adige dal Paleolitico al Mesolitico fino all'epoca Carolingia.



 140 km ▶ Tunnel Munt La Schera

 2 h 30 min



#### 45 MUSEO DI SCIENZE NATURALI

via Bottai, 1 - Bolzano (BZ) - I • [www.museonatura.it](http://www.museonatura.it)  
Unico museo naturalistico provinciale e centro di raccolta e documentazione degli elementi naturalistici altoatesini. Le sue collezioni offrono l'opportunità di conoscere da vicino storia, biologia e cultura della regione.

 140 km ▶ Tunnel Munt La Schera  2 h 30 min



#### 45 MMM FIRMIAN

via Castel Firmiano, 53 - Bolzano (BZ) - I • [www.messner-mountain-museum.it](http://www.messner-mountain-museum.it)  
Museo di Messner con riproduzioni artistiche dedicate alle montagne e alla storia dell'alpinismo.

 140 km ▶ Tunnel Munt La Schera  2 h 30 min

#### 45 THUNIVERSUM

via Galvani, 29 - Bolzano (BZ) - I • [www.thun.it](http://www.thun.it)  
Qui rivive la storia e l'evoluzione del mondo delle decorazioni della Contessa Lena Thun.

 140 km ▶ Tunnel Munt La Schera  2 h 30 min

#### H TORRE BELVEDERE

Passo Maloia - CH  
Torre risalente alla fine del 1800 e sede di esposizioni artistiche durante la stagione estiva.

 60 km ▶ P.so Forcola  1 h 10 min  
78 km ▶ Tunnel Munt La Schera  1 h 25 min




Antiche tradizioni folkloristiche



# Castelli

Livigno si trova a pochi chilometri dalla Svizzera, dall'Austria e dalla Germania. Cogliete l'occasione per visitare in giornata alcuni dei più famosi castelli del Centro-Europa dove potrete rivivere le atmosfere del passato e apprezzare le pregevoli architetture medievali e rinascimentali.



## 20 CASTEL TARASP

Parkplatz am Burghügel - Tarasp - CH • [www.schloss-tarasp.ch](http://www.schloss-tarasp.ch)  
Antica dimora austriaca, simbolo della Bassa Engadina; rappresenta uno tra i manieri più belli dell'arco alpino.

 55 km ▶ Tunnel Munt La Schera

 1 h 00 min

## 22 CASTELLO DI NAUDERS

Alte Straße, 1 - Nauders, Tirolo - A • [www.schloss-nauders.at](http://www.schloss-nauders.at)  
Situato in un punto di collegamento strategico, spicca nel centro del paese. Da vedere anche l'omonimo forte.

 80 km ▶ Tunnel Munt La Schera

 1 h 25 min

## 28 NEUSCHWANSTEIN & HOHENSCHWANGAU

Alpseestrasse, 12 - Füssen, loc. Schwangau - D • [www.schwangau.de](http://www.schwangau.de)  
È il monumento più visitato della Germania e il castello più fotografato d'Europa. Negli ultimi anni è stato proposto per le sette meraviglie del mondo moderno. A pochi minuti dal castello lo splendido parco "Schwanseepark".

 197 km ▶ Tunnel Munt La Schera

 3 h 00 min

## 38 CASTEL COIRA

piazza Chiesa - Sluderno (BZ) - I • [www.churburg.com](http://www.churburg.com)  
Castello in stile rinascimentale, anno 1260, con la più grande sala d'armi privata d'Europa.

 60 km ▶ Tunnel Munt La Schera

 1 h 15 min

## 39 CASTELBELLO

via Maragno, 3 - Castelbello (BZ) - I

Il castello si erge maestosamente sulla possente rocca all'ingresso occidentale dell'omonimo paese. La Cappella del castello è assolutamente da visitare.

 85 km ▶ Tunnel Munt La Schera

 1 h 40 min

## 42 CASTELLO PRINCIPESCO

via Galileo Galilei - Merano (BZ) - I • [www.comune.merano.bz.it](http://www.comune.merano.bz.it)  
È uno dei castelli più completi e meglio conservati dell'Alto Adige.

 114 km ▶ Tunnel Munt La Schera

 2 h 00 min

## 42 CASTEL SCENA E MAUSOLEO

via Castello, 14 - Scena (BZ) - I • [www.schloss-schenna.com](http://www.schloss-schenna.com)  
Proprietà dei conti di Merano, conserva una ricca collezione di armi antiche.

 114 km ▶ Tunnel Munt La Schera

 2 h 00 min

42

**CASTEL TRAUTTMANSDORFF**

via St. Valentin, 51a - Merano (BZ) - I • [www.trauttmansdorff.it](http://www.trauttmansdorff.it)  
Antica dimora dell'imperatrice Sissi, è ora sede del Museo del Turismo. Da visitare i Giardini del castello che raccolgono oltre 80 ambienti botanici con piante da tutto il mondo.

 114 km ▶ Tunnel Munt La Schera


 2 h 00 min

43

**CASTEL TIROLO E CENTRO DI RECUPERO AVIFAUNA**

via del Castello, 24 - Tirolo (BZ) - Italia • [www.casteltirolo.it](http://www.casteltirolo.it)  
Museo storico-culturale della provincia di Bolzano.

 115 km ▶ Tunnel Munt La Schera

 2 h 10 min



Castello di Neuschwanstein



# Golf




Bormio Golf

## 2 BORMIO GOLF

via Giustizia - Bormio (SO) - I • [www.bormiogolf.it](http://www.bormiogolf.it)

9 buche; par 66.


 40 km ▶ P.so Foscagno


 1 h 00 min

## 11 VALTELLINA GOLF

via Valeriana, 29a - Caiolo (SO) - I • [www.valtellinagolf.it](http://www.valtellinagolf.it)

18 buche; par 72.


 80 km ▶ P.so Forcola  
108 km ▶ P.so Foscagno


 1 h 30 min  
2 h 00 min

## 13 ENGADIN GOLF

via Al'En, 14 - Samedan - CH • [www.engadin-golf.ch](http://www.engadin-golf.ch)

18 buche; par 72.


 45 km ▶ P.so Forcola  
55 km ▶ Tunnel Munt La Schera

 0 h 50 min  
1 h 00 min

## 17 ENGADIN GOLF

Sur En - Zuoz/Madulain - CH • [www.engadin-golf.ch](http://www.engadin-golf.ch)

18 buche; par 72.


 65 km ▶ P.so Forcola  
45 km ▶ Tunnel Munt La Schera


 1 h 15 min  
0 h 50 min

## 20 GOLFCLUB VULPERA

via Maistras - Tarasp Vulpera - CH • [www.vulperagolf.ch](http://www.vulperagolf.ch)

9 buche; par 63.

 55 km ▶ Tunnel Munt La Schera


 1 h 00 min



# Da non perdere!



A Livigno ce n'è per tutti i gusti...  
dallo sport, allo shopping, dalla natura  
alla cultura! Ma se volete fare una  
gita fuori porta in giornata ecco  
alcuni suggerimenti delle eccellenze che  
si trovano proprio nei suoi dintorni.  
Tra queste anche il Trenino Rosso del  
Bernina, Patrimonio Mondiale dell'Unesco.



2

**CANTINE AMARO BRAULIO**via Roma, 27 - Bormio (SO) - I • [www.braulio.it](http://www.braulio.it)

Visita guidata e degustazione dell'amaro Braulio, digestivo realizzato con erbe officinali.

 40 km ▶ P.so Foscagno 1 h 00 min

3

**FORTE DI OGA**

via al Forte - Valdisotto, fraz. Oga (SO) - I

Il forte fu eretto a difesa dei principali valichi alpini durante la Prima Guerra Mondiale.

 37 km ▶ P.so Foscagno 0 h 45 min

6

**TORCHIO VINARIO DI VERNUGA**

via S. Giovanni - Grosio (SO) - I

Antico torchio vinario a leva con trave pressante di proprietà della contrada. È ancora utilizzato nel periodo della vendemmia per la torchiatura delle uve.

 60 km ▶ P.so Foscagno 1 h 20 min

7

**MOLINO OSMETTI**via Mulini, 47 - Grosotto (SO) - I • [www.molinosmetti.it](http://www.molinosmetti.it)


Visita all'antico mulino, dove ancora oggi come un tempo, vengono trasformati i cereali in farina.

 60 km ▶ P.so Foscagno 1 h 20 min

8

**PALAZZO SALIS**via Salis, 3 - Tirano (SO) - I • [www.sertolisalis.com](http://www.sertolisalis.com)

Da sempre di proprietà della famiglia Salis, che ne ha curato i restauri attraverso i secoli, rappresenta oggi un patrimonio artistico e culturale di straordinaria bellezza.

 75 km ▶ P.so Foscagno  
50 km ▶ P.so Forcola 1 h 45 min  
1 h 00 min


8/13

**TRENINO ROSSO DEL BERNINA**



Tirano (SO) - I / St. Moritz - CH

Patrimonio dell'UNESCO dal 2008, è la trasversale alpina più alta d'Europa e una delle ferrovie ad aderenza naturale più ripide del mondo.

Tirano:

 50 km ▶ P.so Forcola  
75 km ▶ P.so Foscagno 1 h 00 min  
1 h 45 min

St. Moritz:

 45 km ▶ P.so Forcola  
61 km ▶ Tunnel Munt La Schera 0 h 50 min  
1 h 10 min

### 30 CASA DI HEIDI

Maienfeld - CH • [www.heidi-swiss.ch](http://www.heidi-swiss.ch)

Centro visite e museo per vedere il luogo e le montagne dove è vissuta la piccola Heidi e il suo amico Peter.

 110 km ▶ Tunnel Munt La Schera


 2 h 00 min

### 41 BIRRERIA FORST

via Venosta, 8 - Lagundo (BZ) - I • [www.forst.it](http://www.forst.it)

E' la birreria più grande dell'Alto Adige, con giardino e ristorante all'esterno.

 106 km ▶ Tunnel Munt La Schera

 2 h 00 min

### STRADA DEL VINO E DEI SAPORI

Valtellina (SO) - I • [www.valtellinasapori.it](http://www.valtellinasapori.it)

Le Strade del Vino e dei Sapori sono un sistema integrato di offerte turistiche che si snodano per un intero percorso lungo il quale si collocano luoghi del vino visitabili (vigneti, aziende, cantine) e attività imprenditoriali collegate. Per gli amanti del vino ricordiamo che in Valtellina si trovano diverse cantine vinicole aperte anche al pubblico. Per informazioni [www.consorziovinivaltellina.com](http://www.consorziovinivaltellina.com)




Vigneti della Valtellina



Per informazioni

## Azienda di Promozione e Sviluppo Turistico di Livigno

Plaza Placheda - via Saroch 109B - 23030 Livigno (SO) -  
tel. +39 0342 052200 - fax +39 0342 052229

 [livigno.feel.the.alps](http://livigno.feel.the.alps)

[info@livigno.eu](mailto:info@livigno.eu) - [livigno.eu](http://livigno.eu)



Regione Lombardia



**LIVIGNO**   
feel the alps...